














PLANEERINGULAHENDUSE LEPPEMÄRGID:

-  PLANEERINGUALA
-  PLANEERITUD ASFALKTAKKATE
-  PLANEERITUD SILLUTUSKIVI
-  PLANEERITUD ISTUTUSALA/PEENAR
-  PLANEERITUD PUU/ PÖÖSAS/ LILLETORN
-  LIKVIDEERITAV OBJEKT
-  PLANEERITUD PINK
-  PLANEERITUD TÄNAVAVALGUSTUSPOST

ALUSANDMETE LEPPEMÄRGID:

-  OLEMASOLEV TEE
-  OLEMASOLEV KÕRGEPINGE MAAKAABEL KAITSEVÕÖNDIGA
-  OLEMASOLEV HOONE
-  OLEMASOLEV MURUALA
-  OLEMASOLEV PUU

Planeeringu nimetus: Kehra pargi maaüksuse osa ja lähiala detailplaneering		
Joonise nimetus: Põhijoonis tehnovõrkudega	Mõõtkava 1:1000	Koostamise kuupäev 21.03.2025
Planeeringu koostamise korraldaja Anija vallavalitsus		
Planeerija Inga Vainu		